

ROMÂNIA
JUDEȚUL IALOMIȚA
CONSILIUL LOCAL AL ORAȘULUI ȚÂNDĂREI

H O T Ă R Ă R E

**privind atestarea inventarului bunurilor care alcătuiesc domeniul public al orașului Țândărei,
județul Ialomița**

Consiliul Local al orașului Țândărei, județul Ialomița,

Având în vedere:

- raportul comisiei tehnice pentru actualizarea inventarului domeniului public cu nr.15676/18.10.2021
- referatul doamnei Popescu Mirela-inspector urbanism cu nr.15685/18.10.2021
- declarația pe propria răspundere a secretarului general cu nr. 15686/18.10.2021
- referatul de aprobare al primarului cu nr.15687/18.10.2021
- avizul comisiei de urbanism, amenajarea teritoriului, protecția mediului, agricultură și turism cu nr. 15962/19.10.2021

În conformitate cu:

- Hotărârea Consiliului Local nr.42/31.08.1999 privind însușirea inventarului bunurilor aparținând domeniului public al orașului,
- Anexa nr. 5 la Hotărârea Guvernului nr.1353/2001 privind atestarea domeniului public al județului Ialomița, precum și a municipiilor, orașelor și comunelor din județul Ialomița, cu modificările și completările ulterioare
- art. 129 alin. (2) lit. „c” și alin.(6), art.607 alin.(4) din Ordonanța de Urgență a Guvernului nr.57/2019 privind Codul administrativ, cu modificările și completările ulterioare

În temeiul art.139 alin. (3) lit. „g” și art.196 alin.(1) lit. „a” din Ordonanța de Urgență a Guvernului nr.57/2019 privind Codul administrativ, cu modificările și completările ulterioare

H O T Ă R Ă Ș T E

Art.1. Inventarul bunurilor domeniului public al orașului Țândărei însușit prin Hotărârea Consiliului Local nr.42/1999 și atestat în Anexa nr.5 la Hotărârea Guvernului nr.1353/2001 privind atestarea domeniului public al județului Ialomița, precum și al municipiilor, orașelor și comunelor din județul Ialomița, cu modificările și completările ulterioare, la Secțiunea I „Bunuri imobile”, se modifică și se completează după cum urmează:

| Nr. crt. | Codul de clasificare | Denumirea bunului | Elemente de identificare | Anul dobândirii și/sau al dării în folosință | Valoarea de inventar (mii lei) | Situația juridică actuală |
|----------|----------------------|--|---|--|---|--|
| 72 | 1.3.7.1 | Teren aferent zonă blocuri 182, 52H, 40G, 409, 60, PP, 125 | Delimitare: N- str. Digului S – șos. București, NC 23226, NC, 23224, NC 23230 E – str. Barierei V – str. Digului, șos București Suprafață – 31696 mp | 1978 | 3960.70 (spații verzi 8922,65mp – 89.23 lei) (alei 22773,35 mp - 3871.47 lei) | Domeniul public oraș Țândărei Ordonanța Guvernului 43/ 1997 |
| 73 | 1.3.7.1 | Teren aferent zonă blocuri 84, A, B, C, D, E, F, G | Delimitare: N- șos. București S – NC 23056, NC 983, locuințe proprietate privată E – locuințe proprietate privată V – str. Fetești, NC 1087, | 1978 | 973.20 (spații verzi 3733.96 mp – 37.34 lei) (alei 5505.04 mp – 935.86 lei) | Domeniul public oraș Țândărei Ordonanța Guvernului 43/ 1997 |

| | | | | | | |
|----|---------|--------------------------------|---|------|---|--|
| | | | locuințe proprietate privată Suprafață – 9239 mp | | | |
| 74 | 1.3.7.1 | Teren aferent zonă blocuri 57F | Delimitare: N- șos. București, bl. 57F - NC 202 S – str. Aleea Stadionului, NC 442 NC 470, NC 23559, NC 22777, NC 23036. E – locuințe proprietate privată V – str. Aleea Stadionului Suprafață – 1918 mp | 1978 | 290.86 (spații verzi 220 mp – 2.20 lei) (alei – 1698 mp – 288,66 lei) | Domeniul public oraș Țândărei Ordonanța Guvernului 43/ 1997 |
| 75 | 1.3.7.1 | Teren aferent zonă blocuri ANL | Delimitare: N- str. Aleea Stadionului S – dig Ialomița, NC 698. E – NC 698/2 V – NC 22983, NC 761, NC 22695 Suprafață – 954 mp | 1978 | 162,18 | Domeniul public oraș Țândărei Ordonanța Guvernului 43/ 1997 |
| 76 | 1.3.7.1 | Teren aferent zonă parcare BCR | Delimitare: N- șos. București S – str. Aleea Stadionului E – bl. 57F V – str. Aleea Stadionului Suprafață – 273 mp | 1978 | 40.01 (spații verzi 40 mp – 0.40 lei, alei – 233 mp – 39.61 lei) | Domeniul public oraș Țândărei Ordonanța Guvernului 43/ 1997 |
| 77 | 1.3.7.1 | Strada Aleea Stadionului | Delimitare N – str. Aleea Stadionului S – NC 23141, NC 23140, NC 22831, domeniul public E – str. Fetești V – șos București Îmbrăcăminte carosabil – asfalt, piatră Suprafață - 5739 | 1978 | 6.408 | Domeniul public oraș Țândărei Ordonanța Guvernului 43/ 1997 |

Art.2. Hotărârea va fi dusă la îndeplinire de către Primar și compartimentele de specialitate.

PREȘEDINTE DE ȘEDINȚĂ



Contrasemnează
SECRETAR GENERAL AL ORAȘULUI,
Jrs. BUCUROIU MARIAN

Adoptată la Țândărei
Astăzi: 26.10.2021
Cu nr. 120

PROIECT

ROMÂNIA
JUDEȚUL IALOMIȚA
CONSILIUL LOCAL AL ORAȘULUI ȚÂNDĂREI

ȚÂNDĂREI - IALOMIȚA
UNITATE ADMINISTRATIV TERITORIALĂ
Intrare Nr.15688...
Anul 2011 Luna10..... Ziua 18...

HOTĂRÂRE

privind atestarea inventarului bunurilor care alcătuiesc domeniul public al orașului Țândărei, județul Ialomița

Consiliul Local al orașului Țândărei, județul Ialomița,
Având în vedere:

- raportul comisiei tehnice pentru actualizarea inventarului domeniului public cu nr.15676/18.10.2021
- referatul doamnei Popescu Mirela-inspector urbanism cu nr.15685/18.10.2021
- declarația pe propria răspundere a secretarului general cu nr. 15686/18.10.2021
- referatul de aprobare al primarului cu nr.15687/18.10.2021

În conformitate cu:

- Hotărârea Consiliului Local nr.42/31.08.1999 privind însușirea inventarului bunurilor aparținând domeniului public al orașului,
 - Anexa nr. 5 la Hotărârea Guvernului nr.1353/2001 privind atestarea domeniului public al județului Ialomița, precum și a municipiilor, orașelor și comunelor din județul Ialomița, cu modificările și completările ulterioare
 - art. 129 alin. (2) lit. „c” și alin.(6), art.607 alin.(4) din Ordonanța de Urgență a Guvernului nr.57/2019 privind Codul administrativ, cu modificările și completările ulterioare
- În temeiul art.139 alin. (3) lit. „g” și art.196 alin.(1) lit. „a” din Ordonanța de Urgență a Guvernului nr.57/2019 privind Codul administrativ, cu modificările și completările ulterioare

HOTĂRĂȘTE

Art.1. Inventarul bunurilor domeniului public al orașului Țândărei însușit prin Hotărârea Consiliului Local nr.42/1999 și atestat în Anexa nr.5 la Hotărârea Guvernului nr.1353/2001 privind atestarea domeniului public al județului Ialomița, precum și al municipiilor, orașelor și comunelor din județul Ialomița, cu modificările și completările ulterioare, la Secțiunea I „Bunuri imobile”, se modifică și se completează după cum urmează:

| Nr. crt. | Codul de clasificare | Denumirea bunului | Elemente de identificare | Anul dobândirii și/sau al dării în folosință | Valoarea de inventar (mii lei) | Situația juridică actuală |
|----------|----------------------|--|---|--|---|--|
| 72 | 1.3.7.1 | Teren aferent zonă blocuri 182, 52H, 40G, 409, 60, PP, 125 | Delimitare: N- str. Digului S – șos. București, NC 23226, NC, 23224, NC 23230 E – str. Barierei V – str. Digului, șos București Suprafață – 31696 mp | 1978 | 3960.70 (spații verzi 8922,65mp – 89.23 lei) (alei 22773,35 mp - 3871.47 lei) | Domeniul public oraș Țândărei Ordonanța Guvernului 43/ 1997 |
| 73 | 1.3.7.1 | Teren aferent zonă blocuri 84, A, B, C, D, E, F, G | Delimitare: N- șos. București S – NC 23056, NC 983, locuințe proprietate privată E – locuințe proprietate privată V – str. Fetești, NC 1087, locuințe proprietate privată | 1978 | 973.20 (spații verzi 3733.96 mp – 37.34 lei) (alei 5505.04 mp – 935.86 lei) | Domeniul public oraș Țândărei Ordonanța Guvernului 43/ 1997 |


| | | | | | | |
|----|---------|--------------------------------|---|------|---|--|
| | | | Suprafață – 9239 mp | | | |
| 74 | 1.3.7.1 | Teren aferent zonă blocuri 57F | Delimitare: N- șos. București, bl. 57F - NC 202 S – str. Aleea Stadionului, NC 442 NC 470, NC 23559, NC 22777, NC 23036. E – locuințe proprietate privată V – str. Aleea Stadionului Suprafață – 1918 mp | 1978 | 290.86 (spații verzi 220 mp – 2.20 lei) (alei – 1698 mp – 288,66 lei) | Domeniul public oraș Țândărei Ordonanța Guvernului 43/ 1997 |
| 75 | 1.3.7.1 | Teren aferent zonă blocuri ANL | Delimitare: N- str. Aleea Stadionului S – dig Ialomița, NC 698. E – NC 698/2 V – NC 22983, NC 761, NC 22695 Suprafață – 954 mp | 1978 | 162,18 | Domeniul public oraș Țândărei Ordonanța Guvernului 43/ 1997 |
| 76 | 1.3.7.1 | Teren aferent zonă parcare BCR | Delimitare: N- șos. București S – str. Aleea Stadionului E – bl. 57F V – str. Aleea Stadionului Suprafață – 273 mp | 1978 | 40.01 (spații verzi 40 mp – 0.40 lei, alei – 233 mp – 39.61 lei) | Domeniul public oraș Țândărei Ordonanța Guvernului 43/ 1997 |
| 77 | 1.3.7.1 | Strada Aleea Stadionului | Delimitare N – str. Aleea Stadionului S – NC 23141, NC 23140, NC 22831, domeniul public E – str. Fetești V – șos București Îmbrăcăminte carosabil – asfalt, piatră Suprafață - 5739 | 1978 | 6.408 | Domeniul public oraș Țândărei Ordonanța Guvernului 43/ 1997 |

Art.2. Hotărârea va fi dusă la îndeplinire de către Primar și compartimentele de specialitate.

PREȘEDINTE DE ȘEDINȚĂ

Avizat
SECRETAR GENERAL AL ORAȘULUI,
Jrs. BUCUROIU MARIAN

INITIATOR
PRIMAR
Prof. ROMAN GHEORGHE CRISTIAN



Adoptată la Țândărei
Astăzi:
Cu nr.



ROMÂNIA
JUDEȚUL IALOMIȚA
UNITATEA ADMINISTRATIV TERITORIALĂ - ORAȘ ȚÂNDĂREI
Șos. București, Nr. 190, 925200
Tel: 0243. 273529. Fax : 0243. 273 552
www.primaria-tandarei.ro
e-mail : primaria_tandarei@yahoo.com
Nr. 15687/18.10.2021

Referat de aprobare la proiectul de hotărâre privind atestarea inventarului bunurilor care alcătuiesc domeniul public al orașului Țândărei, județul Ialomița

În conformitate cu prevederile art. 289 din OUG nr. 57/2019 privind Codul Administrativ, cu modificările și completările ulterioare a fost desemnată prin Dispoziția Primarului nr. 581/23.11.2020, comisia specială pentru actualizarea inventarului domeniului public al orașului Țândărei.

Art.289 (2), „Inventarul bunurilor care alcătuiesc domeniul public al unității administrativ-teritoriale se întocmește și se actualizează de către o comisie special constituită, condusă de autoritatea executivă ori de o altă persoană împuternicită să exercite atribuțiile respective, după caz.

(4) Inventarul prevăzut la alin. (2) se atestă prin hotărâre a autorității deliberative a fiecărei unități administrativ-teritoriale.”

Au fost efectuate măsurători cadastrale la terenurile aparținând domeniului public al orașului Țândărei zona blocuri.

În HCL Țândărei nr. 09/29.01.2019 privind modificarea HCL Țândărei nr. 42/31.08.1999 privind însușirea inventarului bunurilor care alcătuiesc domeniul public al orașului Țândărei sunt cuprinse doar spațiile verzi aferente blocurilor nu și aleile, trotuarele care deservesc circulația auto și pietonală.

În conformitate cu prevederile H.G nr. 392 din 14 mai 2020 privind aprobarea Normelor tehnice pentru întocmirea inventarului bunurilor care alcătuiesc domeniul public și privat al comunelor, al orașelor, al municipiilor și al județelor, comisia propune actualizarea inventarului domeniului public, după cum urmează:

| Nr. crt. | Codul de clasificare | Denumirea bunului | Elemente de identificare | Anul dobândirii și/sau al dării în folosință | Valoarea de inventar (mii lei) | Situația juridică actuală |
|----------|----------------------|--|---|--|---|--|
| 72 | 1.3.7.1 | Teren aferent zonă blocuri 182, 52H, 40G, 409, 60, PP, 125 | Delimitare: N- str. Digului S – șos. București, NC 23226, NC, 23224, NC 23230 E – str. Barierei V – str. Digului, șos București Suprafață – 31696 mp | 1978 | 3960.70 (spații verzi 8922,65mp – 89.23 lei) (alei 22773,35 mp - 3871.47 lei) | Domeniul public oraș Țândărei Ordonanța Guvernului 43/ 1997 |
| 73 | 1.3.7.1 | Teren aferent zonă blocuri 84, A, B, C, D, E, F, G | Delimitare: N- șos. București S – NC 23056, NC 983, locuințe proprietate privată E – locuințe proprietate privată V – str. Fetești, NC 1087, locuințe proprietate privată | 1978 | 973.20 (spații verzi 3733.96 mp – 37.34 lei) (alei 5505.04 mp – 935.86 lei) | Domeniul public oraș Țândărei Ordonanța Guvernului 43/ 1997 |

| | | | | | | |
|----|---------|--------------------------------|---|------|---|--|
| | | | Suprafață – 9239 mp | | | |
| 74 | 1.3.7.1 | Teren aferent zonă blocuri 57F | Delimitare: N- șos. București, bl. 57F - NC 202 S – str. Aleea Stadionului, NC 442 NC 470, NC 23559, NC 22777, NC 23036. E – locuințe proprietate privată V – str. Aleea Stadionului Suprafață – 1918 mp | 1978 | 290.86 (spații verzi 220 mp – 2.20 lei) (alei – 1698 mp – 288,66 lei) | Domeniul public oraș Țândărei Ordonanța Guvernului 43/ 1997 |
| 75 | 1.3.7.1 | Teren aferent zonă blocuri ANL | Delimitare: N- str. Aleea Stadionului S – dig Ialomița, NC 698. E – NC 698/2 V – NC 22983, NC 761, NC 22695 Suprafață – 954 mp | 1978 | 162,18 | Domeniul public oraș Țândărei Ordonanța Guvernului 43/ 1997 |
| 76 | 1.3.7.1 | Teren aferent zonă parcare BCR | Delimitare: N- șos. București S – str. Aleea Stadionului E – bl. 57F V – str. Aleea Stadionului Suprafață – 273 mp | 1978 | 40.01 (spații verzi 40 mp – 0.40 lei, alei – 233 mp – 39.61 lei) | Domeniul public oraș Țândărei Ordonanța Guvernului 43/ 1997 |
| 77 | 1.3.7.1 | Strada Aleea Stadionului | Delimitare N – str. Aleea Stadionului S – NC 23141, NC 23140, NC 22831, domeniul public E – str. Fetești V – șos București Îmbrăcăminte carosabil – asfalt, piatră Suprafață - 5739 | 1978 | 6.408 | Domeniul public oraș Țândărei Ordonanța Guvernului 43/ 1997 |

În conformitate cu prevederile art. 136 alin. (8) lit. „a” din Ordonanța de Urgență nr. 57/2019 privind Codul administrativ aprob și supun spre dezbatere proiectul de hotărâre privind atestarea inventarului bunurilor care alcătuiesc domeniul public al orașului Țândărei, județul Ialomița.



„ROMÂNIA
JUDEȚUL IALOMIȚA
UNITATEA ADMINISTRATIV TERITORIALĂ - ORAȘ ȚÂNDĂREI
Șos. București, Nr. 190, 925200
Tel: 0243. 273529. Fax : 0243. 273 552
www.primaria-tandarei.ro
e-mail : primaria_tandarei@yahoo.com

Nr. 15676/18.10.2021

Raport,
al comisiei tehnice pentru actualizarea inventarului domeniului public

În conformitate cu prevederile art. 289 din OUG nr. 57/2019 privind Codul Administrativ, a fost desemnată prin Dispoziția Primarului nr. 581/23.11.2020, comisia specială pentru actualizarea inventarului domeniului public al orașului Țândărei.

Au fost efectuate măsurători cadastrale la terenurile aparținând domeniului public al orașului Țândărei zona blocuri.

În HCL Țândărei nr. 09/29.01.2019 privind modificarea HCL Țândărei nr. 42/31.08.1999 privind însușirea inventarului bunurilor care alcătuiesc domeniul public al orașului Țândărei sunt cuprinse doar spațiile verzi aferente blocurilor nu și aleile, trotuarele care deservește circulația auto și pietonală.

În conformitate cu prevederile H.G nr. 392 din 14 mai 2020 privind aprobarea Normelor tehnice pentru întocmirea inventarului bunurilor care alcătuiesc domeniul public și privat al comunelor, al orașelor, al municipiilor și al județelor, comisia propune actualizarea inventarului domeniului public, după cum urmează:

| Nr. crt. | Codul de clasificare | Denumirea bunului | Elemente de identificare | Anul dobândirii și/sau al dării în folosință | Valoarea de inventar (mii lei) | Situația juridică actuală |
|----------|----------------------|--|---|--|---|--|
| 72 | 1.3.7.1 | Teren aferent zonă blocuri 182, 52H, 40G, 409, 60, PP, 125 | Delimitare: N- str. Digului S – șos. București, NC 23226, NC, 23224, NC 23230 E – str. Barierei V – str. Digului, șos București Suprafață – 31696 mp | 1978 | 3960.70 (spații verzi 8922,65mp – 89.23 lei) (alei 22773,35 mp - 3871.47 lei) | Domeniul public oraș Țândărei Ordonanța Guvernului 43/ 1997 |
| 73 | 1.3.7.1 | Teren aferent zonă blocuri 84, A, B, C, D, E, F, G | Delimitare: N- șos. București S – NC 23056, NC 983, locuințe proprietate privată E – locuințe proprietate privată V – str. Fetefști, NC 1087, locuințe proprietate privată Suprafață – 9239 mp | 1978 | 973.20 (spații verzi 3733.96 mp – 37.34 lei) (alei 5505.04 mp – 935.86 lei) | Domeniul public oraș Țândărei Ordonanța Guvernului 43/ 1997 |

| | | | | | | |
|----|---------|--------------------------------|---|------|---|--|
| 74 | 1.3.7.1 | Teren aferent zonă blocuri 57F | Delimitare: N- șos. București, bl. 57F - NC 202 S – str. Aleea Stadionului, NC 442 NC 470, NC 23559, NC 22777, NC 23036. E – locuințe proprietate privată V – str. Aleea Stadionului Suprafață – 1918 mp | 1978 | 290.86 (spații verzi 220 mp – 2.20 lei) (alei – 1698 mp – 288,66 lei) | Domeniul public oraș Țândărei Ordonanța Guvernului 43/ 1997 |
| 75 | 1.3.7.1 | Teren aferent zonă blocuri ANL | Delimitare: N- str. Aleea Stadionului S – dig Ialomița, NC 698. E – NC 698/2 V – NC 22983, NC 761, NC 22695 Suprafață – 954 mp | 1978 | 162,18 | Domeniul public oraș Țândărei Ordonanța Guvernului 43/ 1997 |
| 76 | 1.3.7.1 | Teren aferent zonă parcare BCR | Delimitare: N- șos. București S – str. Aleea Stadionului E – bl. 57F V – str. Aleea Stadionului Suprafață – 273 mp | 1978 | 40.01 (spații verzi 40 mp – 0.40 lei, alei – 233 mp – 39.61 lei) | Domeniul public oraș Țândărei Ordonanța Guvernului 43/ 1997 |
| 77 | 1.3.7.1 | Strada Aleea Stadionului | Delimitare N – str. Aleea Stadionului S – NC 23141, NC 23140, NC 22831, domeniul public E – str. Fetești V – șos București Îmbrăcăminte carosabil – asfalt, piatră Suprafață - 5739 | 1978 | 6.408 | Domeniul public oraș Țândărei Ordonanța Guvernului 43/ 1997 |

Comisia:

Roman George Cristian – primar
Bucuroiu Marian – secretar general
Lisaru Marian – șef birou achiziții
Ogrăzeanu Viorica – șef birou contabilitate
Sileanu Alexandru Rareș – administrator public
Gheorghe Claudia Valentina – inspector registr. agricolo



ROMÂNIA
JUDEȚUL IALOMIȚA
UNITATEA ADMINISTRATIV TERITORIALĂ - ORAȘ ȚĂNDĂREI
Șos. București, Nr. 190, 925200
Tel: 0243. 273529. Fax : 0243. 273 552
www.primaria-tandarei.ro
e-mail : primaria_tandarei@yahoo.com
Nr. 15685/18.10.2021

REFERAT

În vederea întabulării dreptului de proprietate publică au fost efectuate măsurători cadastrale la terenurile aparținând domeniului public al orașului Țândărei zona blocuri.

1. Teren aferent zonă blocuri 182, 52H, 40G, 409, 60, PP, 125:

Delimitare: N- str. Digului

S – șos. București, NC 23226, NC, 23224, NC 23230

E – str. Barierei

V – str. Digului, șos București

Suprafață – 31696 mp

2. Teren aferent zonă blocuri 84, A, B, C, D, E, F, G

Delimitare: N- șos. București

S – NC 23056, NC 983, locuințe proprietate privată

E – locuințe proprietate privată

V – str. Fetești, NC 1087, locuințe proprietate privată

Suprafață – 9239 mp

3. Teren aferent zonă blocuri 57F

Delimitare: N- șos. București, bl. 57F - NC 202

S – str. Aleea Stadionului, NC 442 NC 470, NC 23559, NC 22777, NC

23036.

E – locuințe proprietate privată

V – str. Aleea Stadionului

Suprafață – 1918 mp

4. Teren aferent zonă blocuri ANL

Delimitare: N- str. Aleea Stadionului

S – dig Ialomița, NC 698.

E – NC 698/2

V – NC 22983, NC 761, NC 22695

Suprafață – 954 mp

5. Teren aferent zonă parcare BCR

Delimitare: N- șos. București

S – str. Aleea Stadionului

E – bl. 57F

V – str. Aleea Stadionului

Suprafață – 273 mp

6. Strada Aleea Stadionului

Delimitare: N – str. Aleea Stadionului

S – NC 23141, NC 23140, NC 22831, domeniul public

E – str. Fetești

V – șos București

Îmbrăcăminte carosabil – asfalt, piatră

Suprafață - 5739

Prezentul referat s-a eliberta pentru modificarea și actualizarea inventarului bunurilor din domeniul public al unităților administrative teritoriale, conform art.289 alin.(7) și alin.(8) din OUG nr,57/2019.

Inspector urbanism
POPEȘCU MIRCEA



ROMÂNIA
JUDEȚUL IALOMIȚA
UNITATEA ADMINISTRATIV TERITORIALĂ - ORAȘ ȚĂNDĂREI
Șos. București, Nr. 190, 925200
Tel: 0243. 273529. Fax : 0243. 273 552
www.primaria-tandarei.ro
e-mail : primaria_tandarei@yahoo.com
Nr.15686/18.10.2021

**Declarația,
Secretarului General
pentru actualizarea inventarului domeniului public**

Subsemnatul, Bucuroiu Marian-secretar general al orașului Țândărei, în conformitate cu prevederile art.289 alin.(6) lit. „b” declar că bunurile supuse aprobării nu fac obiectul unor litigii.

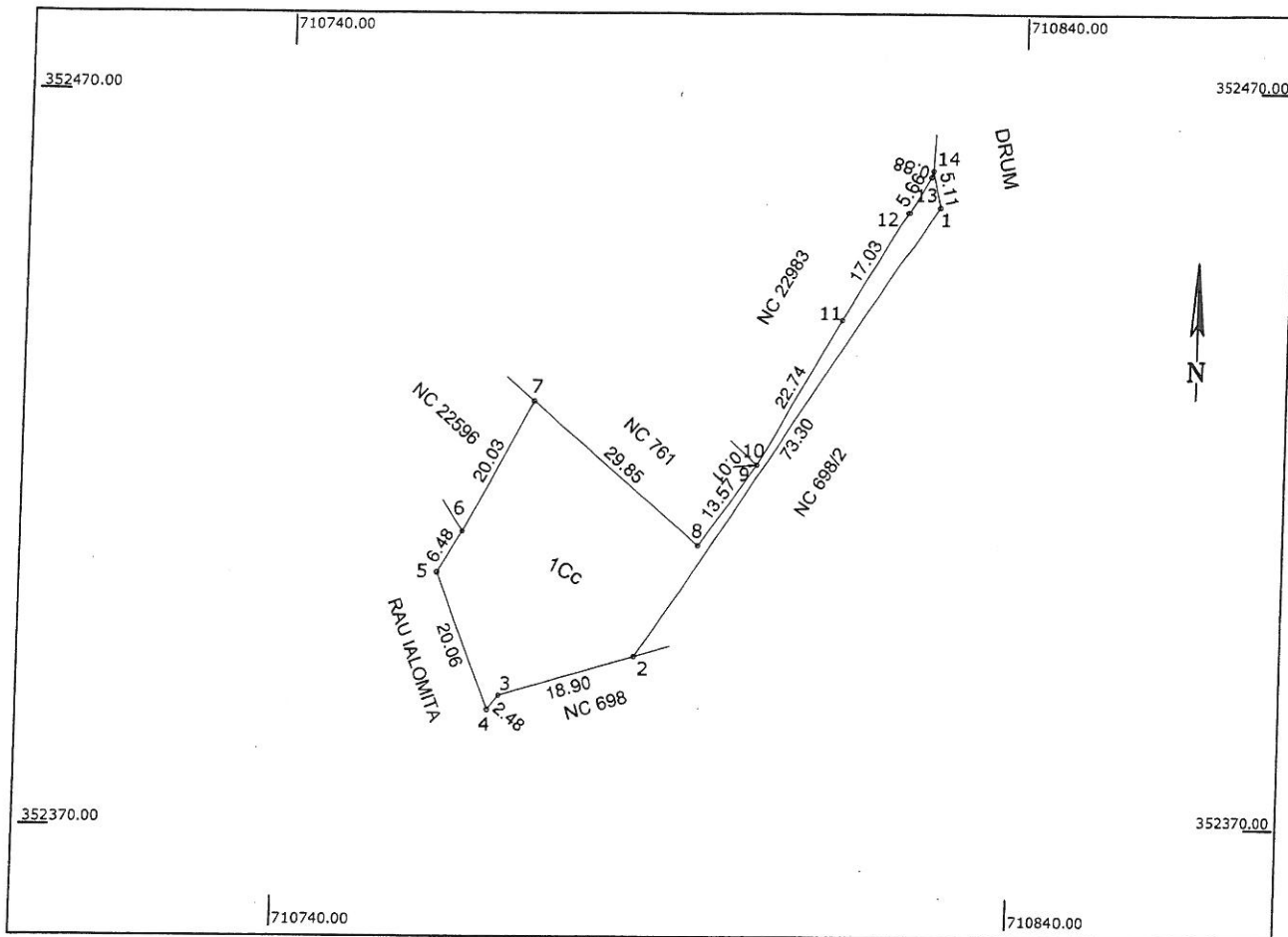
**Secretar general al orașului
Jrs. Bucuroiu Marian**

Plan de amplasament si delimitare a imobilului

Scara 1:1000

| | | |
|---------------|--------------------|------------------------------|
| Nr. cadastral | Suprafata masurata | Adresa imobilului |
| | 954 mp | Loc. Tandarei, Jud. Ialomita |

| | | |
|---------------------|-----|----------|
| Cartea Funciară nr. | UAT | TANDAREI |
|---------------------|-----|----------|



A. Date referitoare la teren

| Nr. parcela | Categorie de folosinta | Suprafata (mp) | Mentiuni |
|-------------|------------------------|----------------|----------------------|
| 1 | Cc | 954 | |
| --- | --- | --- | --- |
| --- | --- | --- | --- |
| Total | | | IMOBIL NEIMPREJMUIT. |

B. Date referitoare la constructii

| Cod constructie | Destinatia constructie | Suprafata construita la sol (mp) | Mentiuni |
|-----------------|------------------------|----------------------------------|----------|
| --- | --- | --- | --- |
| --- | --- | --- | --- |
| --- | --- | --- | --- |
| --- | --- | --- | --- |
| --- | --- | --- | --- |
| --- | --- | --- | --- |
| --- | --- | --- | --- |
| Total | | | --- |

Suprafata totala masurata a imobilului = 954 mp
Suprafata din act = 954 mp

Executant,
Ing. DOBRE NICOLAE
Seria: RO-EZ-F; Nr. 0086/2016
DOBRE TOPOCAD S.R.L.
Seria: RO-B-J Nr.: 1744/2020

Confirm executarea masuratorilor la teren,
corectitudinea intocmirii documentatie cadastrale si
corespondenta acesteia cu realitatea din teren

DOBRE NICOLAE
Semnat digital de
DOBRE NICOLAE
Data: 2021.10.15
11:45:22 +03'00'

Data: 18.05.2021

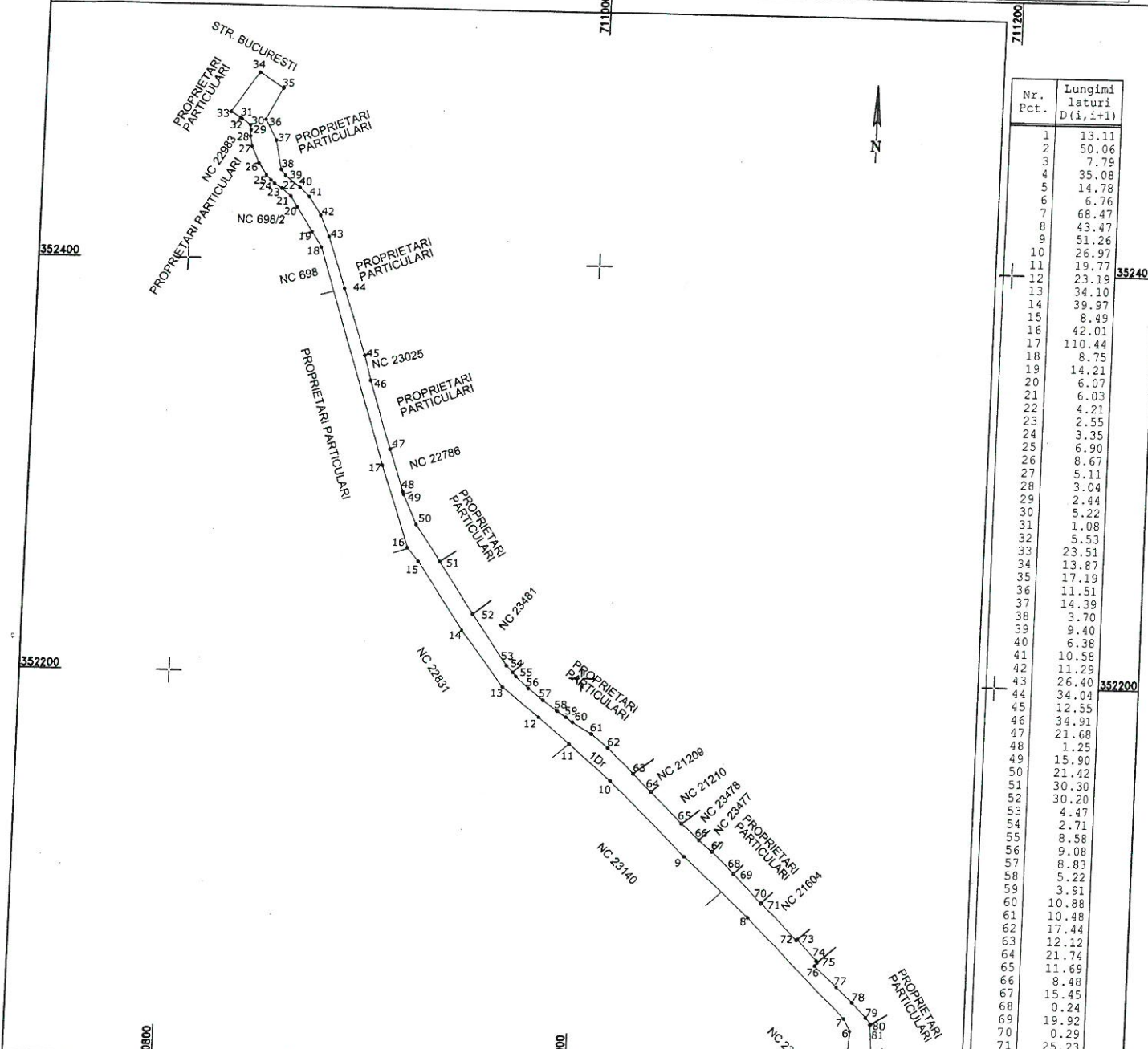
Inspector,

Confirm introducerea imobilului in baza de date integrata si
atribuirea numarului cadastral

Data:.....

Plan de amplasament si delimitare a imobilului
Scara 1:2000

| | | |
|---------------------|--------------------|------------------------------|
| Nr. cadastral | Suprafata masurata | Adresa imobilului |
| | 5739 | Loc. Tandarei, Jud. Ialomita |
| Cartea Funciara nr. | UAT | TANDAREI |



| Nr. Pct. | Lungimi laturi D(i,i+1) |
|----------|-------------------------|
| 1 | 13.11 |
| 2 | 50.06 |
| 3 | 7.79 |
| 4 | 35.08 |
| 5 | 14.78 |
| 6 | 6.76 |
| 7 | 68.47 |
| 8 | 43.47 |
| 9 | 51.26 |
| 10 | 26.97 |
| 11 | 19.77 |
| 12 | 23.19 |
| 13 | 34.10 |
| 14 | 39.97 |
| 15 | 8.49 |
| 16 | 42.01 |
| 17 | 110.44 |
| 18 | 8.75 |
| 19 | 14.21 |
| 20 | 6.07 |
| 21 | 6.03 |
| 22 | 4.21 |
| 23 | 2.55 |
| 24 | 3.35 |
| 25 | 6.90 |
| 26 | 8.67 |
| 27 | 5.11 |
| 28 | 3.04 |
| 29 | 2.44 |
| 30 | 5.22 |
| 31 | 1.08 |
| 32 | 5.53 |
| 33 | 23.51 |
| 34 | 13.87 |
| 35 | 17.19 |
| 36 | 11.51 |
| 37 | 14.39 |
| 38 | 3.70 |
| 39 | 9.40 |
| 40 | 6.38 |
| 41 | 10.58 |
| 42 | 11.29 |
| 43 | 26.40 |
| 44 | 34.04 |
| 45 | 12.55 |
| 46 | 34.91 |
| 47 | 21.68 |
| 48 | 1.25 |
| 49 | 15.90 |
| 50 | 21.42 |
| 51 | 30.30 |
| 52 | 30.20 |
| 53 | 4.47 |
| 54 | 2.71 |
| 55 | 8.58 |
| 56 | 9.08 |
| 57 | 8.83 |
| 58 | 5.22 |
| 59 | 3.91 |
| 60 | 10.88 |
| 61 | 10.48 |
| 62 | 17.44 |
| 63 | 12.12 |
| 64 | 21.74 |
| 65 | 11.69 |
| 66 | 8.48 |
| 67 | 15.45 |
| 68 | 0.24 |
| 69 | 19.92 |
| 70 | 0.29 |
| 71 | 25.23 |
| 72 | 0.65 |
| 73 | 14.00 |
| 74 | 1.05 |
| 75 | 2.06 |
| 76 | 14.44 |
| 77 | 10.64 |
| 78 | 9.79 |
| 79 | 4.18 |
| 80 | 0.57 |
| 81 | 14.73 |
| 82 | 4.46 |
| 83 | 11.98 |
| 84 | 10.33 |
| 85 | 4.22 |
| 86 | 4.20 |
| 87 | 4.25 |
| 88 | 3.21 |
| 89 | 28.38 |
| 90 | 13.39 |

| A. Date referitoare la teren | | |
|------------------------------|------------------------|----------------|
| Nr. parcela | Categorie de folosinta | Suprafata (mp) |
| 1 | Dr | 5739 |
| --- | --- | --- |
| --- | --- | --- |
| Total | | 5739 |

| B. Date referitoare la constructii | | |
|------------------------------------|------------------------|----------------------------------|
| Cod constructie | Destinatia constructie | Suprafata construita la sol (mp) |
| --- | --- | --- |
| --- | --- | --- |
| --- | --- | --- |
| --- | --- | --- |
| --- | --- | --- |
| --- | --- | --- |
| --- | --- | --- |
| --- | --- | --- |
| Total | | --- |

Suprafata totala masurata a Imobilului = 5739 mp
Suprafata din act = 5739 mp

Executant,
Ing. DOBRE NICOLAE
Seria: RO-BZF; Nr. 0086/2016
DOBRE TOPOCAD S.R.L.
Seria: RO-BJ; Nr. 1744/2020

Inspector,

Confirm introducerea imobilului in baza de date Integrata si atribuirea numarului cadastral

Confirm executarea masuratorilor la teren, corectitudinea intocmirii documentatiei cadastrale si corespondenta acestora cu realitatea din teren

DOBRE NICOLAE
Semnat digital de DOBRE NICOLAE
Data: 2021.10.15 11:46:45 +03'00'

Data: 18.05.2021

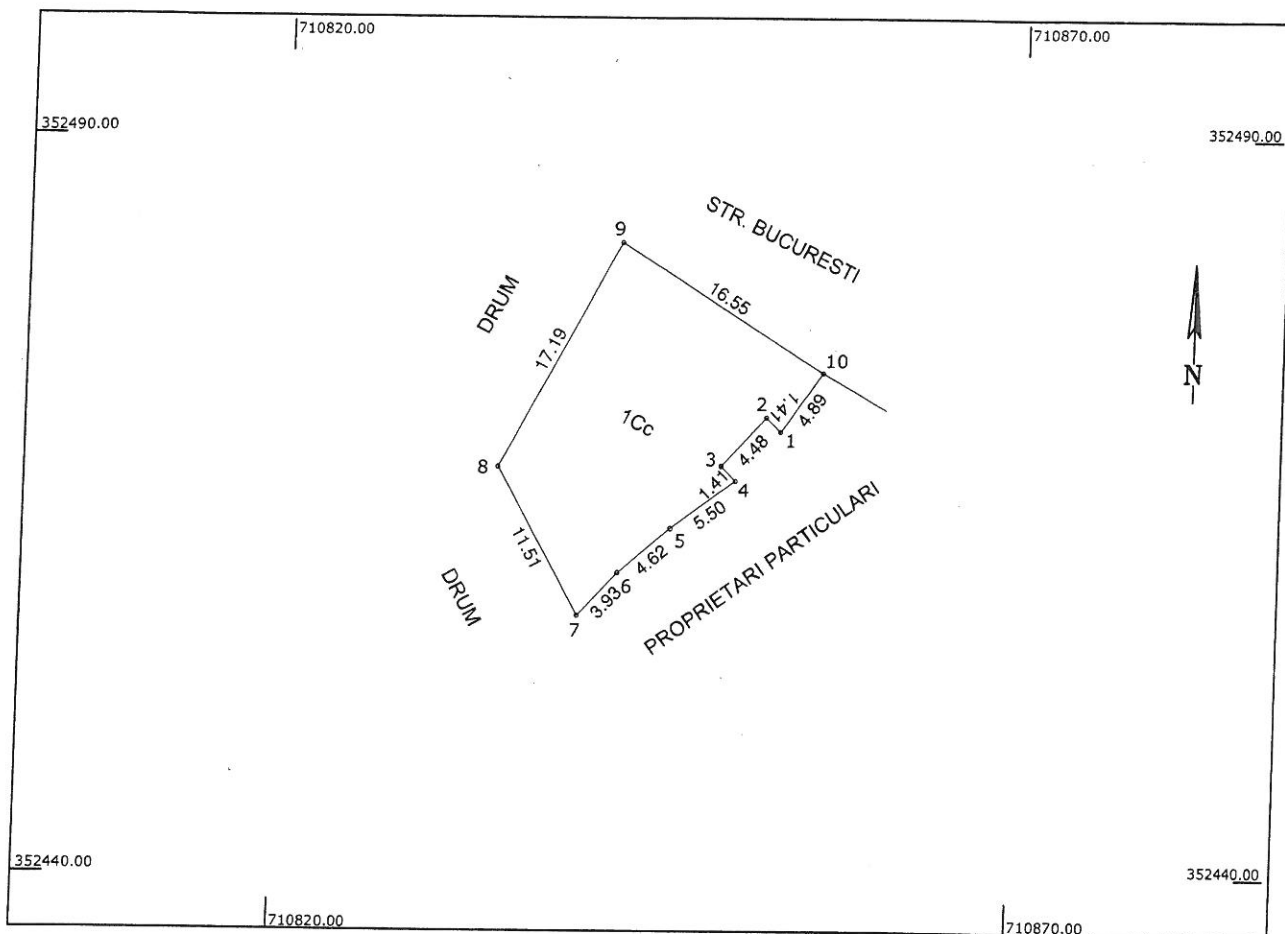
Data:

Plan de amplasament si delimitare a imobilului

Scara 1:500

| | | |
|---------------|--------------------|------------------------------|
| Nr. cadastral | Suprafata masurata | Adresa imobilului |
| | 273 mp | Loc. Tandarei, Jud. Ialomita |

| | | |
|---------------------|-----|----------|
| Cartea Funciară nr. | UAT | TANDAREI |
|---------------------|-----|----------|



A. Date referitoare la teren

| Nr. parcela | Categorie de folosinta | Suprafata (mp) | Mentuni |
|-------------|------------------------|----------------|---------------------|
| 1 | Cc | 273 | |
| --- | --- | --- | --- |
| --- | --- | --- | --- |
| Total | | 273 | IMOBIL NEIMPREGNAT. |

B. Date referitoare la constructii

| Cod constructie | Destinatia constructie | Suprafata construita la sol (mp) | Mentuni |
|-----------------|------------------------|----------------------------------|---------|
| --- | --- | --- | --- |
| --- | --- | --- | --- |
| --- | --- | --- | --- |
| --- | --- | --- | --- |
| --- | --- | --- | --- |
| --- | --- | --- | --- |
| --- | --- | --- | --- |
| --- | --- | --- | --- |
| Total | | --- | --- |

Suprafata totala masurata a imobilului = 273 mp
Suprafata din act = 273 mp

Executant,
Ing. DOBRE NICOLAE
Seria: RO-BZ-F; Nr. 0086/2016
DOBRE TOPOCAD S.R.L.
Seria: RO-B-J Nr.: 1744/2020

Confirm executarea masuratorilor la teren,
corectitudinea intocmirii documentatie cadastrale si
corespondenta acestora cu realitatea din teren

**DOBRE
NICOLAE**

Semnat digital de
DOBRE NICOLAE
Data: 2021.10.15
11:45:52 +03'00'

Inspector,

Confirm Introducerea imobilului in baza de date integrata si
atribuirea numarului cadastral

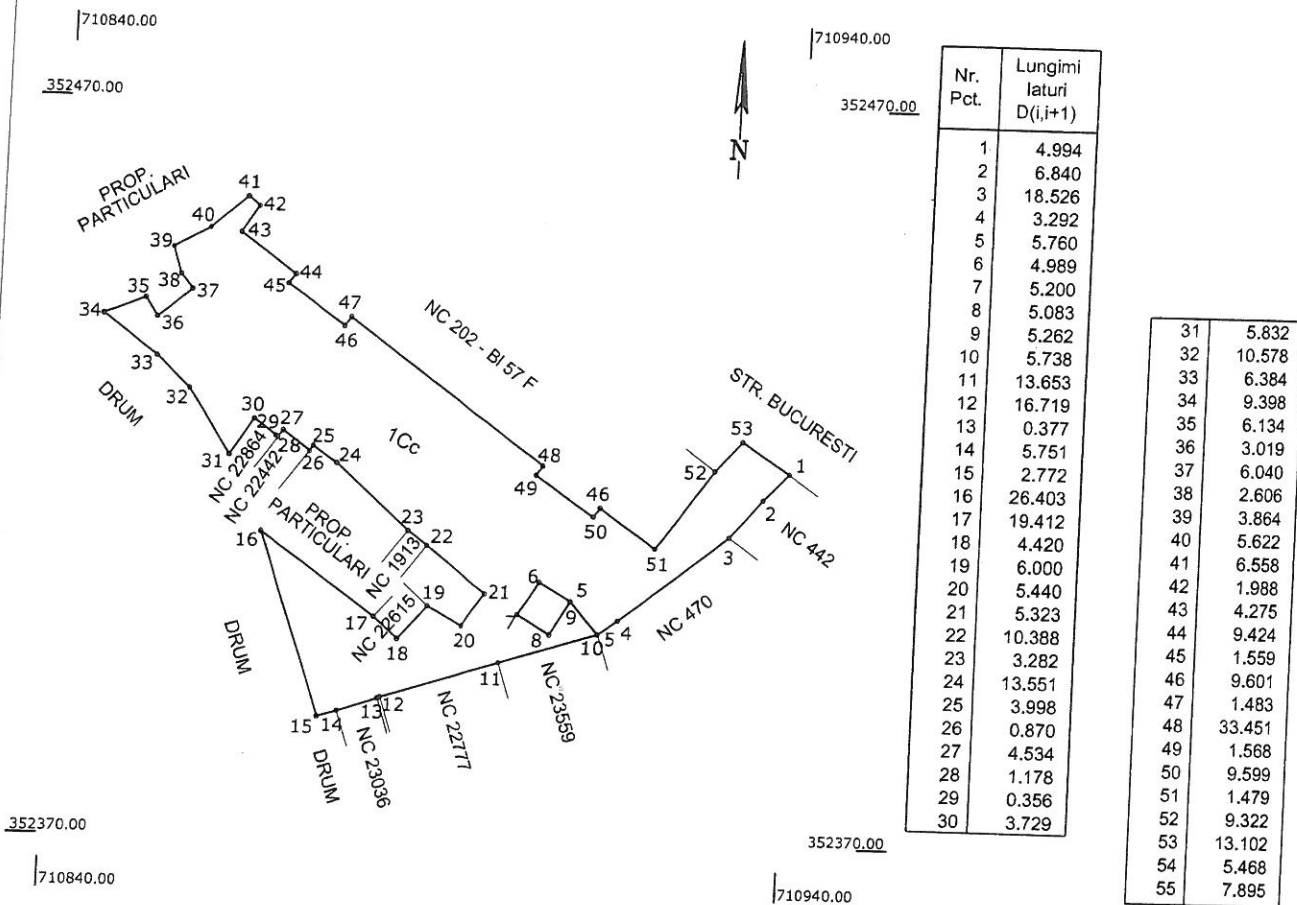
Data: 18.05.2021

Data:

Plan de amplasament si delimitare a imobilului

Scara 1:1000

| | | |
|---------------------|--------------------|------------------------------|
| Nr. cadastral | Suprafata masurata | Adresa imobilului |
| | 1918 mp | Loc. Tandarei, Jud. Ialomita |
| Cartea Funciară nr. | UAT | TANDAREI |



A. Date referitoare la teren

| Nr. parcela | Categorie de folosinta | Suprafata (mp) | Mentiuni |
|----------------------|------------------------|----------------|----------|
| 1 | Cc | 1918 | |
| --- | --- | --- | --- |
| --- | --- | --- | --- |
| Total | | | 1918 |
| IMOBIL NEIMPRESMUIT. | | | |

B. Date referitoare la constructii

| Cod constructie | Destinatia constructie | Suprafata construita la sol (mp) | Mentiuni |
|-----------------|------------------------|----------------------------------|----------|
| --- | --- | --- | --- |
| --- | --- | --- | --- |
| --- | --- | --- | --- |
| --- | --- | --- | --- |
| --- | --- | --- | --- |
| --- | --- | --- | --- |
| --- | --- | --- | --- |
| --- | --- | --- | --- |
| --- | --- | --- | --- |
| Total | | | --- |

Suprafata totala masurata a imobilului = 1918 mp
 Suprafata din act = 1918 mp

Executant,
Ing. DOBRE NICOLAE
Seria: RO-BZ-F; Nr. 0086/2016
DOBRE TOPOCAD S.R.L.
Seria:RO-B-J Nr.: 1744/2020

Confirm executarea masuratorilor la teren,
 corectitudinea intocmirii documentatie cadastrale si
 corespondenta acestora cu realitatea din teren

DOBRE NICOLAE
 Semnat digital de
 DOBRE NICOLAE
 Data: 2021.10.15
 11:46:17 +03'00'

Data: 18.05.2021

Inspector,

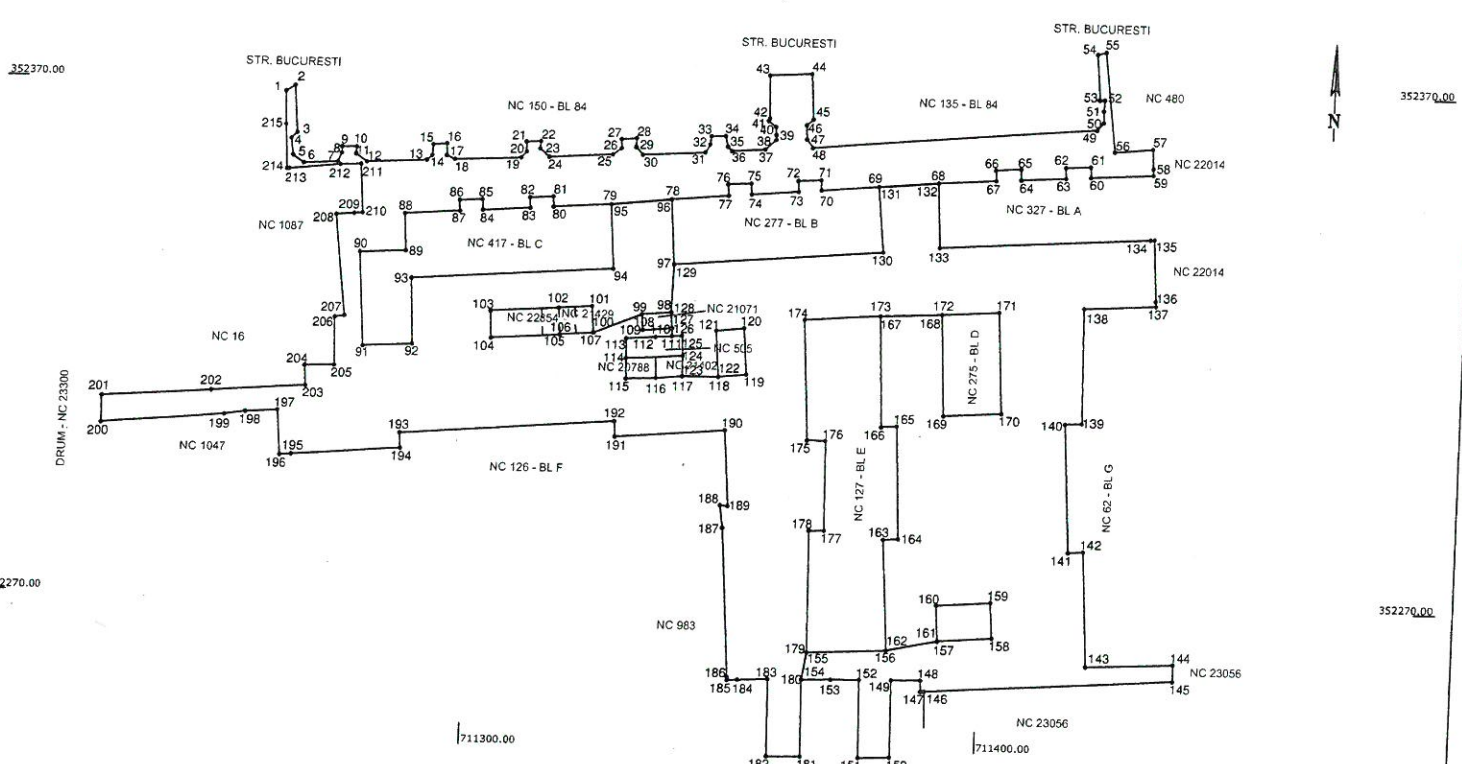
Confirm introducerea imobilului in baza de date integrata si
 atribuirea numarului cadastral

Data:.....

Plan de amplasament si delimitare a imobilului

Scara 1:1000

Table with 3 columns: Nr. cadastral, Suprafata masurata (9239 mp), Adresa imobilului (Loc. Tandarei, Jud. Ialomita), Cartea Funciara nr., UAT (TANDAREI), and TANDAREI.



Sistem de proiectie Stereio 1970

Main cadastral data table with columns: Nr. pct., E(m), N(m), and detailed parcel descriptions with area and distance information.

Suprafata = 9239 mp

Administrative section containing two tables: 'A. Date referitoare la teren' and 'B. Date referitoare la constructii', followed by signatures of the executor and inspector.

