

ROMÂNIA
JUDEȚUL IALOMIȚA
CONSILIUL LOCAL AL ORAȘULUI ȚÂNDĂREI

H O T Ă R Ă R E

**privind vânzarea fără licitație a unui teren intravilan în suprafață de 1328 mp
aparținând domeniului privat al orașului Țândărei**

Consiliul Local al orașului Țândărei, județul Ialomița,

Având în vedere:

- cererea domnului Mocanu Călin cu nr. 3785/14.03.2016
- raportul serviciului buget contabilitate cu nr. 11770/15.09.2015
- avizul comisiei de urbanism, amenajarea teritoriului, protecția mediului, agricultură și turism cu nr. 12152/22.09.2016

În conformitate cu:

- art. 36 alin.(2) lit. „c” și alin.(5) lit. „b”, 123 alin.(3) din Legea nr. 215/2001 privind administrația publică locală, republicată.

În temeiul art.45 alin. (3) din Legea administrației publice locale nr. 215/2001, republicată,

HOTĂRĂȘTE

Art.1. Se aprobă raportul de evaluare nr.9216/26.07.2016 al terenului intravilan situat în orașul Țândărei, șos. București, nr.177, județ Ialomița.

Art.2. Se aprobă vânzarea fără licitație a terenului intravilan în suprafață de 1328 mp aparținând domeniului privat, situat în orașul Țândărei, șos. București, nr.177, județ Ialomița, conform Cărții Funciare nr. întocmită de Oficiul de Cadastru și Publicitate Imobiliară Ialomița, către Societatea S.C. CARAIMAN COM S.R.L. cu sediul social în orașul Țândărei, șos. București, bl.160, sc. 28, parter, județul Ialomița, înregistrată în Registrul Comerțului sub nr.J21/453/1992, cod unic de înregistrare 2082635, reprezentată legal prin unic asociat și administrator domnul Mocanu Călin, având cod numeric personal 1670415211688, domiciliat în oraș Țândărei, str. Fetești, nr.16, județ Ialomița.

Art.3. Prețul de vânzare este de 131 088 lei, conform raportului de evaluare nr.9216/26.07.2016 , preț actualizat, ce va fi achitat integral la încheierea actului de vânzare-cumpărare.

Art.4. Cheltuielile ocazionate de încheierea contractului de vânzare-cumpărare vor fi suportate de către cumpărător.

Art.5. Hotărârea va fi dusă la îndeplinire de către Primar și compartimentele de specialitate

PREȘEDINTE DE ȘEDINȚĂ
PUCHIN ROFILĂ



Contrasemneză,
SECRETAR
Jrs. BUCUROIU MARIAN



Adoptată la Țândărei
Astăzi:29.09.2016
Cu nr.26

PROIECT

ROMÂNIA
JUDEȚUL IALOMIȚA
CONSILIUL LOCAL AL ORAȘULUI ȚÂNDĂREI

ȚÂNDĂREI - IALOMIȚA
UNITATE ADMINISTRATIVĂ TERITORIALĂ
Intrare Nr. 2061
Anul 2016, Luna 09, Ziua 21

HOTĂRÂRE

privind vânzarea fără licitație a unui teren intravilan în suprafață de 1,328 mp
aparținând domeniului privat al orașului Țândărei

Consiliul Local al orașului Țândărei, județul Ialomița,

Având în vedere:

- cererea domnului Mocanu Călin cu nr. 3785/14.03.2016
- raportul serviciului buget contabilitate cu nr. 11770/15.09.2015

În conformitate cu:

- art. 36 alin.(2) lit. „c” și alin.(5) lit. „b”, 123 alin.(3) din Legea nr. 215/2001 privind administrația publică locală, republicată.

În temeiul art.45 alin. (3) din Legea administrației publice locale nr. 215/2001, republicată,

HOTĂRĂȘTE

Art.1. Se aprobă raportul de evaluare nr.9216/26.07.2016 al terenului intravilan situat în orașul Țândărei, șos. București, nr.177, județ Ialomița.

Art.2. Se aprobă vânzarea fără licitație a terenului intravilan în suprafață de 1,328 mp aparținând domeniului privat, situat în orașul Țândărei, șos. București, nr.177, județ Ialomița, conform Cărții Funciare nr. întocmită de Oficiul de Cadastru și Publicitate Imobiliară Ialomița, către Societatea S.C. CARAIMAN COM S.R.L. cu sediul social în orașul Țândărei, șos. București, bl.160, sc. 28, parter, județul Ialomița, înregistrată în Registrul Comerțului sub nr.J21/453/1992, cod unic de înregistrare 2082635, reprezentată legal prin unic asociat și administrator domnul Mocanu Călin, având cod numeric personal 1670415211688, domiciliat în oraș Țândărei, str. Fetești, nr.16, județ Ialomița.

Art.3. Prețul de vânzare este de 131 088 lei, conform raportului de evaluare nr.9216/26.07.2016 , preț actualizat, ce va fi achitat integral la încheierea actului de vânzare-cumpărare.

Art.4. Cheltuielile ocazionate de încheierea contractului de vânzare-cumpărare vor fi suportate de către cumpărător.

Art.5. Hotărârea va fi dusă la îndeplinire de către Primar și compartimentele de specialitate

PREȘEDINTE DE ȘEDINȚĂ
PUCHIN ROFILĂ

Contrasemneză,
SECRETAR
Jrs. BUCUROIU MARIAN

INITIATOR
PRIMAR
PROF. ROMAN GEORGE CRISTIAN



Adoptată la Țândărei

Astăzi:

Cu nr.



ROMÂNIA
JUDEȚUL IALOMIȚA
UNITATEA ADMINISTRATIV TERITORIALĂ - ORAȘ ȚĂNDĂREI
Șos. București, Nr. 190, 925200
Tel: 0243. 273529. Fax : 0243. 273 552
www.primaria-tandarei.ro
e-mail : primaria_tandarei@yahoo.com
Nr.11770/15.09.2016

RINA SIMTEX
ISO 9001 REGISTERED C.3450.1


Raport

Unitatea Administrativ Teritorială Țândărei a întocmit un raport de evaluare imobilul situat în orașul Țândărei, șos.București, nr.177, județul Ialomița înregistrat cu nr.9216/26.07.2016, efectuat de A.I. CONDRUȚ A. NICULAE.

Prețul de vânzare rezultat în urma evaluării este de 131 088 lei.

Anexez alăturat extras din raportul de evaluare.

Șef Serviciu buget-contabilitate,
FERARU VICTORIA



EXTRAS DE CARTE FUNCARA pentru INFORMARE

Oficiul de Cadastru și Publicitate Imobiliară IALOMITA
Biroul de Cadastru și Publicitate Imobiliară Slobozia

Nr.cerere	89013
Ziua	06
Luna	11
Anul	2015

A. Partea I. DESCRIEREA IMOBILULUI

TEREN intravilan

Adresa: Tandarei, Soseaua Bucuresti, nr. 177

Nr crt	Nr.cadastral Nr.topografic	Suprafata* (mp)	Observatii / Referinte
A1	22494	1.328	CONSTRUCTIILE: C1 IN CF 22494-C1, C2 IN CF 22494-C2, C3 IN CF 22494-C3, C4 IN CF 22494-C4, C5 IN CF 22494-C5

B. Partea II. PROPRIETAR si ACTE

Inscrieri privitoare la dreptul de proprietate si alte drepturi reale		Observatii / Referinte	
89013 / 06.11.2015			
Act administrativ nr. 2389, din 02.11.2015, emis de PRIMARIA TANDAREI, hotarare judecatoreasca nr. 1625/01-09-2014 emis de JUDECATORIA FETESTI; act administrativ nr. 13790/22-10-2015 emis de REGISTRUL COMERTULUI; act administrativ nr. 12366/21-10-2015 emis de PRIMARIA TANDAREI; act administrativ nr. 82/24-09-2015 emis de PRIMARIA TANDAREI;			
B1	Intabulare, drept de PROPRIETATE, privata, dobandit prin Lege, cota actuala 1 / 1	A1	
	1) UAT TANDAREI, CIF: 4364888	-	

C. Partea III. SARCINI

Inscrieri privind dezmembramintele dreptului de proprietate, drepturile reale de garantie si sarcini		Observatii / Referinte	
89013 / 06.11.2015			
Act administrativ nr. 2389, din 02.11.2015, emis de PRIMARIA TANDAREI, hotarare judecatoreasca nr. 1625/01-09-2014 emis de JUDECATORIA FETESTI; act administrativ nr. 13790/22-10-2015 emis de REGISTRUL COMERTULUI; act administrativ nr. 12366/21-10-2015 emis de PRIMARIA TANDAREI; act administrativ nr. 82/24-09-2015 emis de PRIMARIA TANDAREI;			
C1	Intabulare, drept de FOLOSINTA	A1	
	1) CONSUMCOOP TANDAREI SOCIETATE COOPERATIVA, CIF: 2083371	-	

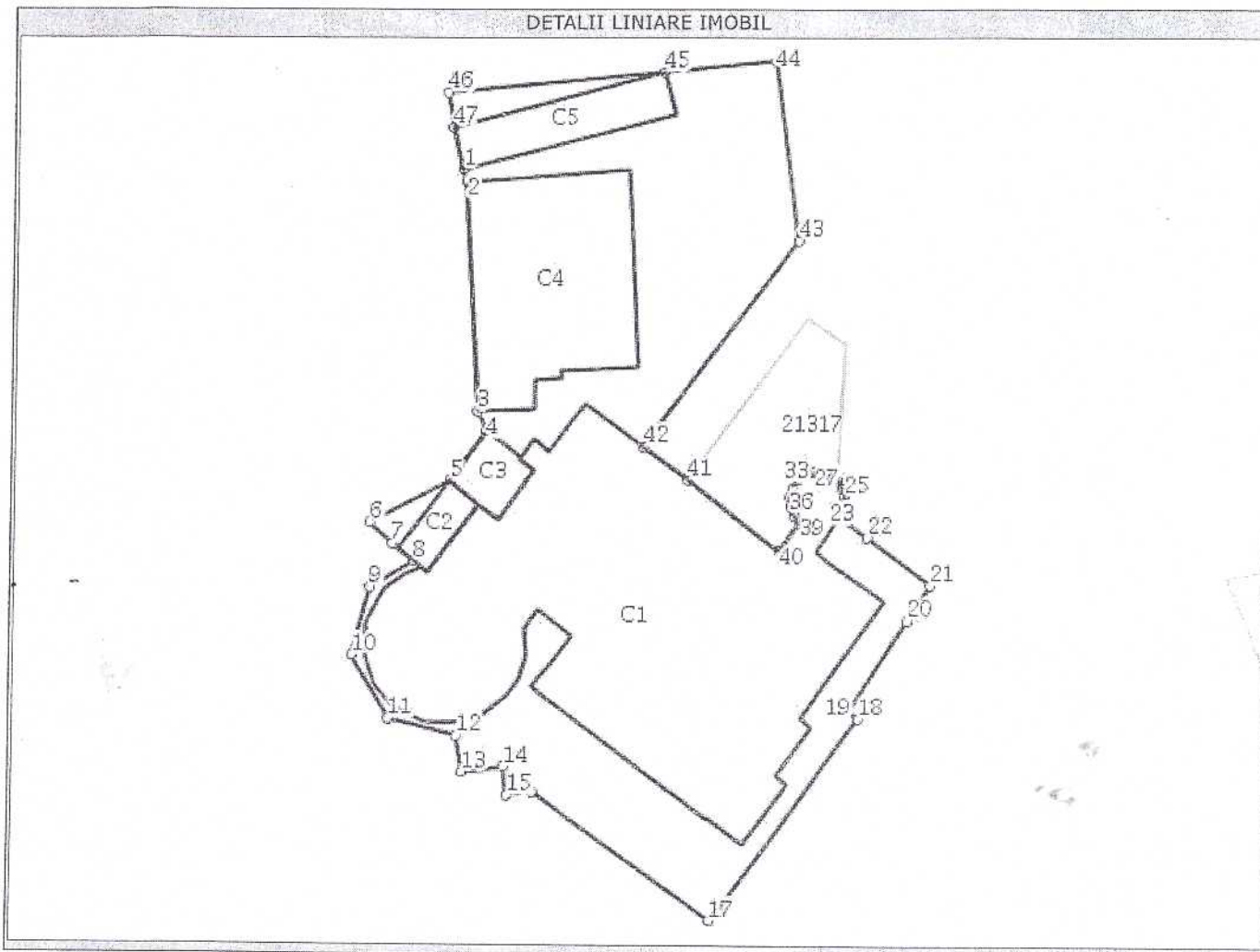
Anexa Nr. 1 la Partea I

TEREN intravilan

Adresa: Tandarei, Soseaua Bucuresti, nr. 177

Nr. cadastral	Suprafata masurata (mp)*	Observatii / Referinte
22494	1.328	CONSTRUCTIILE: C1 IN CF 22494-C1, C2 IN CF 22494-C2, C3 IN CF 22494-C3, C4 IN CF 22494-C4, C5 IN CF 22494-C5

* Suprafata este determinata in planul de proiectie Stereo 70.



Date referitoare la teren

Nr. crt	Categorie folosinta	Intravilan	Suprafata (mp)	Nr. tarla	Nr. parcela	Nr. Topografic	Observatii / Referinte
1	curti constructii	DA	1.328	-	-	-	-

Date referitoare la constructii

Nr. Crt.	Numar	Destinatia constructie	Supraf. (mp)	Situatie juridica	Observatii / Referinte
*A1.1	22494-C1	constructii administrative si social culturale	570	Cu acte in CF 22494-C1	S+P+1, An constr. 1973- Sc = 570 mp, Scd = 1661 mp Cladire sediu
*A1.2	22494-C2	constructii anexa	16	Cu acte in CF 22494-C2	Parter, An constr., Sc = 16 mp, Scd = 16 mp Anexa
*A1.3	22494-C3	constructii anexa	19	Cu acte in CF 22494-C3	Parter, An constr., Sc = 19 mp, Scd = 19 mp Anexa
*A1.4	22494-C4	constructii anexa	167	Cu acte in CF 22494-C4	Parter, An constr., Sc = 167 mp, Scd = 167 mp Anexa
*A1.5	22494-C5	constructii anexa	46	Cu acte in CF 22494-C5	Parter, An constr., Sc = 46 mp, Scd = 46 mp Anexa

* Această construcție este înscrisă într-o carte funciara proprie

Lungime Segmente

1) Valorile lungimilor segmentelor sunt obținute din proiectie în plan.

Punct început	Punct sfârșit	Lungime segment (** (m)
1	2	0,9
4	5	4,3
7	8	1,9
10	11	5,1
13	14	2,9
16	17	15,4
19	20	7,4
22	23	2,4
25	26	0,6
28	29	0,4
31	32	0,4
34	35	0,8
37	38	0,7
40	41	8,2
43	44	12,5
46	47	2,4

Punct început	Punct sfârșit	Lungime segment (** (m)
2	3	16,0
5	6	6,4
8	9	3,6
11	12	5,0
14	15	2,0
17	18	17,5
20	21	2,9
23	24	0,7
26	27	0,6
29	30	0,4
32	33	0,6
35	36	0,6
38	39	0,6
41	42	3,9
44	45	7,9
47	1	3,0

Punct început	Punct sfârșit	Lungime segment (** (m)
3	4	1,5
6	7	2,2
9	10	4,9
12	13	2,5
15	16	1,8
18	19	0,9
21	22	5,6
24	25	0,7
27	28	0,4
30	31	0,4
33	34	0,6
36	37	0,8
39	40	2,5
42	43	18,0
45	46	15,2

** Lungimile segmentelor sunt determinate în planul de proiectie Stereo 70 și sunt rotunjite la 10 centimetri.

*** Distanța dintre puncte este formată din segmente cumulate ce sunt mai mici decât valoarea 10 centimetri.

Certific că prezentul extras corespunde cu pozițiile în vigoare din cartea funciara originală, păstrată de acest birou.

Prezentul extras de carte funciara este valabil la autentificarea de către notarul public a actelor juridice prin care se sting drepturile reale precum și pentru dezbaterea succesiunilor, iar informațiile prezentate sunt susceptibile de orice modificare, în condițiile legii.

S-a achitat tariful de 4860 RON, Ordin de plată OCPI nr. 516/03-11-2015, pentru serviciul de publicitate imobiliară cu codul nr. 211,

Data soluționării,
07/01/2016

Asistent-registrator,
VIOREL NICOLAE TURTURICA

Referent,

Data eliberării,

17 JAN. 2016

(parafa și semnătura)

(parafa și semnătura)



EXTRAS DE CARTE FUNCARA pentru INFORMARE

Oficiul de Cadastru și Publicitate Imobiliară IALOMITA
Biroul de Cadastru și Publicitate Imobiliară Slobozia

Nr.cerere	9058
Ziua	12
Luna	02
Anul	2016

A. Partea I. DESCRIEREA IMOBILULUI

CONSTRUCTII

Nr. Crt.	Nr.cadastral Nr.topografic	Adresa	Observatii / Referinte
A1	22494-C2	Tandarei, Soseaua Bucuresti, nr. 177	Parter,An constr.1970, Sc = 16 mp, Scd = 16 mp Anexa

B. Partea II. PROPRIETAR si ACTE

Inscrieri privitoare la dreptul de proprietate si alte drepturi reale		Observatii / Referinte
9058 / 12.02.2016		
Act notarial nr. 44, din 11.02.2016, emis de Vasilescu Elena		
B2	Intabulare, drept de PROPRIETATE, cumparare, dobandit prin Conventie, cota actuala 1 / 1	A1
	1) SOCIETATEA CARAIMAN COM S.R.L., CIF: 2082635	

C. Partea III. SARCINI

Inscrieri privind dezmembramintele dreptului de proprietate, drepturile reale de garantie si sarcini	Observatii / Referinte
NU SUNT	

Anexa Nr. 1 la Partea I

Date referitoare la constructii

Nr. Crt.	Numar	Destinatia constructie	Supraf. (mp)	Situatie juridica	Observatii / Referinte
A1	22494-C2	constructii anexa	16	Cu acte	Parter, An constr. 1970, Sc = 16 mp, Scd = 16 mp Anexa

Certific că prezentul extras corespunde cu pozitiile in vigoare din cartea funciara originală, păstrată de acest birou.

Prezentul extras de carte funciara este valabil la autentificarea de catre notarul public a actelor juridice prin care se sting drepturile reale precum si pentru dezbaterea succesiunilor, iar informatiile prezentate sunt susceptibile de orice modificare, in conditiile legii.

S-a achitat tariful de 11275 RON, Ordin de plata notar nr. 26/11-02-2016, pentru serviciul de publicitate imobiliara cu codul nr. 231,

Data soluționării,
19/02/2016


Asistent-registrator,
NICULINA RADICOF

Referent,

Data eliberării,

09. MAR. 2016

(parafa și semnătura)





ANCP
AGENȚIA NAȚIONALĂ
DE CADASTRU ȘI
PUBLICITATE IMOBILIARĂ

Oficiul de Cadastru și Publicitate Imobiliară IALOMITA
Biroul de Cadastru și Publicitate Imobiliară Slobozia

Dosarul nr. 9058/12-02-2016

INCHEIERE Nr. 9058

REGISTRATOR Craciun Tudor

ASISTENT REGISTRATOR Radicof Niculina

Asupra cererii introduse de SOCIETATEA CARAIMAN COM SRL domiciliat in Romania, Jud. IALOMITA, Loc. Tandarei, Str. Soseaua Bucuresti, Bl. 160, Sc. 28, Et. P privind intabulare sau inscriere provizorie in cartea funciara , in baza:

- act notarial nr. 44/11-02-2016 emis de Vasilescu Elena;

fiind indeplinite conditiile prevazute la art. 29 din Legea cadastrului si a publicitatii imobiliare nr. 7/1996, republicata, cu modificarile si completarile ulterioare, tariful achitat in suma de 11275 lei, cu documentul de plata:

- Ordin de plata notar nr. 26/11-02-2016 in suma de 11275 lei;

pentru serviciul avand codul 231,

Vazand referatul asistentului registrator in sensul ca nu exista impedimente la inscriere , precum si dispoz.art.888 cod civil .

DISPUNE

Admiterea cererii cu privire la :

- imobilul cu nr. cadastral 22494-C1, inscris in cartea funciara 22494-C1 UAT Tandarei avand proprietarii: Consumcoop Tandarei Societate Cooperativa in cota de 1/1 de sub B.1;
- imobilul cu nr. cadastral 22494-C2, inscris in cartea funciara 22494-C2 UAT Tandarei avand proprietarii: Consumcoop Tandarei Societate Cooperativa in cota de 1/1 de sub B.1;
- imobilul cu nr. cadastral 22494-C3, inscris in cartea funciara 22494-C3 UAT Tandarei avand proprietarii: Consumcoop Tandarei Societate Cooperativa in cota de 1/1 de sub B.1;
- imobilul cu nr. cadastral 22494-C4, inscris in cartea funciara 22494-C4 UAT Tandarei avand proprietarii: Consumcoop Tandarei Societate Cooperativa in cota de 1/1 de sub B.1;
- imobilul cu nr. cadastral 22494-C5, inscris in cartea funciara 22494-C5 UAT Tandarei avand proprietarii: Consumcoop Tandarei Societate Cooperativa in cota de 1/1 de sub B.1;
- se intabuleaza dreptul de PROPRIETATE cumparare mod dobandire Conventie in cota de 1/1 de sub B.1 asupra A1 in favoarea : **SOCIETATEA CARAIMAN COM S.R.L.**, sub B.2 din cartea funciara 22494-C1 UAT Tandarei;
- se intabuleaza dreptul de PROPRIETATE cumparare mod dobandire Conventie in cota de 1/1 de sub B.1 asupra A1 in favoarea : **SOCIETATEA CARAIMAN COM S.R.L.**, sub B.2 din cartea funciara 22494-C2 UAT Tandarei;
- se intabuleaza dreptul de PROPRIETATE cumparare mod dobandire Conventie in cota de 1/1 asupra A1 in favoarea : **SOCIETATEA CARAIMAN COM S.R.L.**, sub B.2 din cartea funciara 22494-C3 UAT Tandarei;
- se intabuleaza dreptul de PROPRIETATE cumparare mod dobandire Conventie in cota de 1/1 de sub B.1 asupra A1 in favoarea : **SOCIETATEA CARAIMAN COM S.R.L.**, sub B.2 din cartea funciara 22494-C4 UAT Tandarei;
- se intabuleaza dreptul de PROPRIETATE cumparare mod dobandire Conventie in cota de 1/1 de sub B.1 asupra A1 in favoarea : **SOCIETATEA CARAIMAN COM S.R.L.**, sub B.2 din cartea funciara 22494-C5 UAT Tandarei;

Prezenta se va comunica partilor:


Vasilescu Elena,

Societatea Caraiman Com S.R.L..


*) Cu drept de reexaminare in termen de 15 zile de la comunicare, care se depune la Biroul de Cadastru și Publicitate Imobiliară Slobozia, se inscrie in cartea funciara si se solutioneaza de catre registratorul-sef.

Data soluționării,
07-03-2016

Registrator,
Craciun Tudor


(parafa si semnătura)

Asistent-registrător,
Radicof Niculina


(parafa si semnătura)

*) Cu excepția situațiilor prevăzute la Art. 62 alin. (1) din Regulamentul de avizare, recepție și înscriere în evidențele de cadastru și carte funciara, aprobat prin ODG Nr. 700/2014.

ȚĂNĂ
JUDEȚUL IALOMIȚA
UNITATE ADMINISTRATIVĂ TERITORIALĂ
Intrare Nr. 1927
Anul 2016 luna 07 Zi 21

CONSTAR – CONSULTANȚĂ

CONDRUȚ A. NICULAE

CIF 26553551

SLOBOZIA – IALOMIȚA, str.Mihai Eminescu, bl.31, sc.A,ap.6, E-mail condrutnicolae@yahoo.com, Mobil 0721950866.
INDEPENDENT CONSULTING ENGINEERS. CIF 26553551 / 2012 – M. F. P. - ANAF - D.I.F. : 304 160.

Cod IBAN : RO20RZBR0000060007273869. Raiffeisen Bank – Agenția Ialomița.

RAPORT DE EVALUARE

OBIECTIV : Teren intravilan, S = 1 328 mp, șos. București,
nr. 177, orașul Țândărei, Județul Ialomița.

PROPRIETAR : UATO ȚĂNDĂREI, JUDEȚUL IALOMIȚA.

Destinatar : UATO Țândărei, Județul Ialomița.



EVALUATOR AUTORIZAT

Condruț Nicolae



Iulie 2016

CAP.I. SINTEZA EVALUĂRII

Proprietate imobiliară
Teren intravilan, S = 1 328 mp,
șos. București, nr. 177, orașul Țândărei, Județul Ialomița.

Termenii de referință ai evaluării :

1.	EVALUATOR AUTORIZAT	Ing. Condruț Nicolae
	Legitimație ANEVAR	Nr. 11 647
	Parafa	Specializări : E. I, E.P.I valabilă 2016.
	Firma	A.I. CONDRUȚ A. NICULAE , CIF 26553551-ANAF- Decl.Înreg.Fiscală : 304 160. Cod IBAN :RO20RZBR0000060007273869-Raifeisen Bank, Agenția Ialomița.
	Adresa evaluatorului	<ul style="list-style-type: none"> ▪ Str.Mihai Eminescu, bl.31, sc.A, ap.6,mun.Slobozia, Jd. Ialomița. ▪ E-mail: condrutnicolae@yahoo.com, mobil 0721950866
2.	CLIENT	Persoană juridică : UATO Țândărei, Județul Ialomița
	Adresa	Șos. București, nr. 190, Județul Ialomița.
	DESTINATARUL RAPORTULUI	UATO Țândărei, Județul Ialomița.
3.	PROPRIETATEA EVALUATĂ	Teren intravilan, S total = 1328 mp, șos. București, nr. 177, orașul Țândărei, Județul Ialomița. Concesionar : Persoană juridică Mocanu Călin, Contract de Concesiune nr. 1506/28.05.2013, pentru suprafața de 1328 mp și Actul adițional la Contractul de Concesiune, nr. 338 / 22.06.2015, pentru suprafața de 137 mp.
	Proprietar	UATO Țândărei, Jud. Ialomița.
	Adresa proprietății evaluate.	Șos. București, nr. 177, orașul Țândărei, Jud. Ialomița.

Performanțele terenului evaluat sunt mai apropiate de aceste comparabile dar nu identice.

Valoarea de piață estimată prin abordarea prin comparația vânzărilor, pentru terenul în suprafața de 1 328 mp este de :

$1\,328\text{ mp} \times 22,21\text{ euro / mp} = 29\,494,88\text{ euro} = \mathbf{29\,495\text{ euro}}$

1 euro = 4,4444 lei

$29\,495\text{ euro} \times 4,4444 = 131\,087,57\text{ lei} = \mathbf{131\,088\text{ lei}}$.

Valoarea estimată : 131 088 lei echivalent 29 495 euro

RECONCILIAREA VALORILOR

VALOAREA DE PIAȚĂ ESTIMATĂ PENTRU TEREN :

131 088 Lei echivalent 29 495 Euro

(n) Data raportului de evaluare : 26.07.2016.

Prezentul Raport de Evaluare a fost întocmit în două exemplare din care unul la beneficiar și unul la evaluator.



Evaluator Autorizat

Ing. Nicolae CONDRUȚ



Iulie 2016

CONSILIUL LOCAL AL ORAȘULUI ȚÂNDĂREI
COMISIA DE URBANISM, AMENAJAREA TERITORIULUI,
PROTECȚIA MEDIULUI, AGRICULTURĂ ȘI TURISM

AVIZ

Privind proiectul de hotărâre pentru vădușores veșni teren în suprafață de 1328mp
partimondul domeniului public al Uet Țândărei

Comisia de urbanism, amenajarea teritoriului, protecția mediului, agricultura și turism întrunită în ședința legal organizată în data de 22 09 2016 a luat în discuție proiectul de hotărâre rezultând:

Adoptare legalitate

În urma analizei realizate și a dezbaterilor ce au avut loc, astfel cum au fost consemnate în procesul verbal de ședință au rezultat următoarele:

- Proiectul de hotărâre întrunește condițiile de legalitate și/sau oportunitate fiind necesar a se adopta pentru emitere hotărâre

Având în vedere rezultatul dezbaterilor și a voturilor exprimate, în temeiul art.24 din O.G. nr. 35/2002, modificată și completată prin Legea nr. 673/2002, comisia de urbanism, amenajarea teritoriului, protecția mediului, agricultura și turism

AVIZEAZĂ FAVORABIL

proiectul de hotărâre și propune Consiliului Local să adopte proiectul de hotărâre în forma și conținutul prezentat spre avizare.

CONSILIERI LOCALI,

1. GIUȘCĂ VALENINA

2. DINULESCU ION

3. MITREA TRAIAN

4. PETRACHE GHEORGHE

5. IORDACHE-ADAM MARIN

6. BULEARCĂ FLORIAN

7. POPA MARIN